
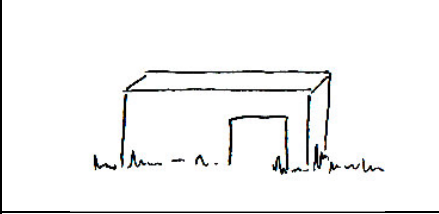








## Kartieranleitung – Stand 01.06.2015

Zur Erfassung der Zustände von Bunkerruinen wurde eine Kartieranleitung mit 5 Kategorien entwickelt. Angelehnt ist sie an den Kartierschlüssel für Biotoptypen Rheinland-Pfalz.

Kürzel	Beschreibung	Beispielbild	Skizze
HZ0	ehemaliger Bunker		
HZ1	Bunkerruine mit offenen Hohlräumen		
HZ2	Bunkerruine mit geschlossenen Hohlräumen		
HZ3	übererdete, nicht oder kaum sichtbare Bunkerruine mit potentiellen Hohlräumen		
HZX	stark veränderte Bunkerruine (z.B. Zertrümmerungen) mit potentiellen Hohlräumen	